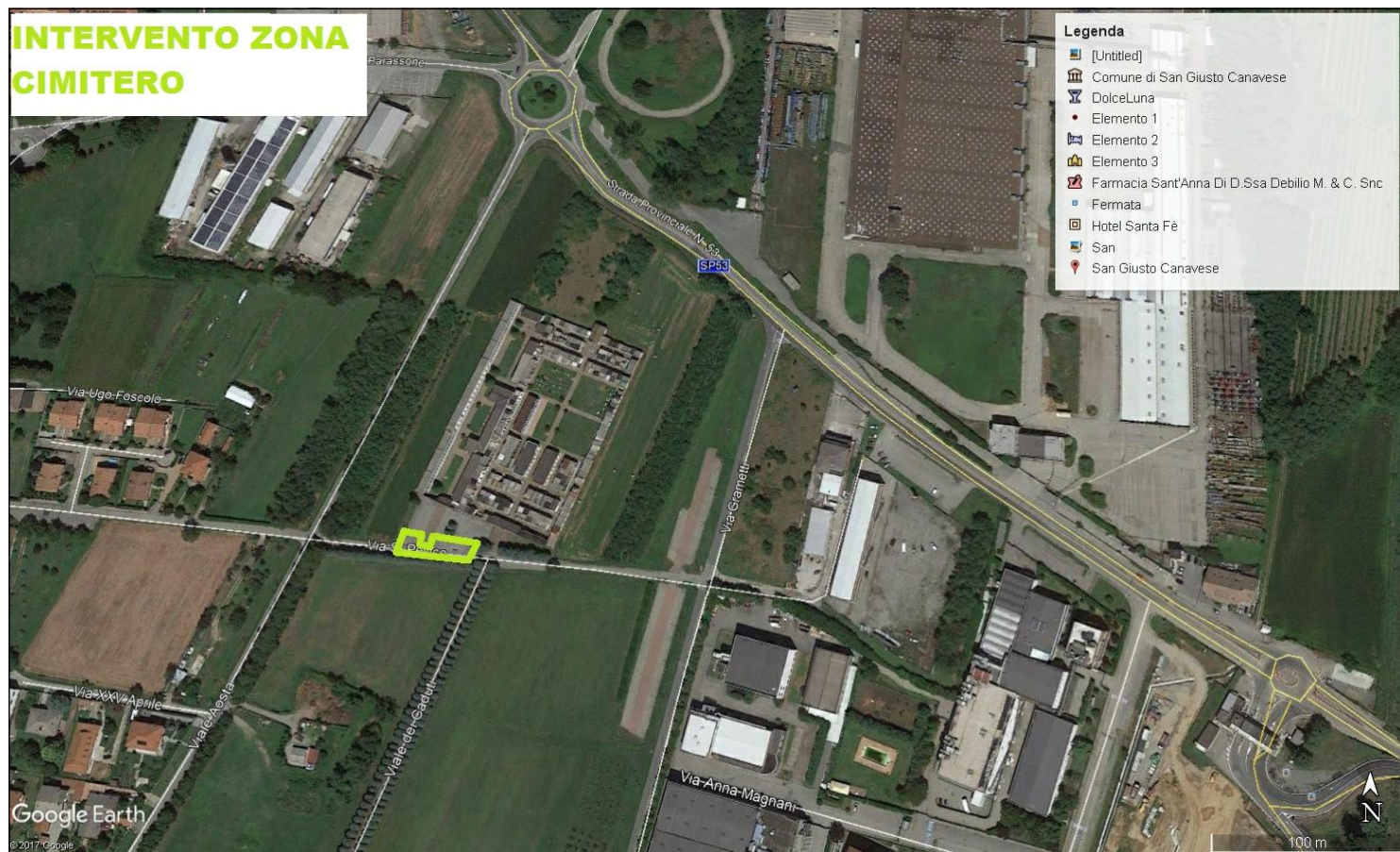
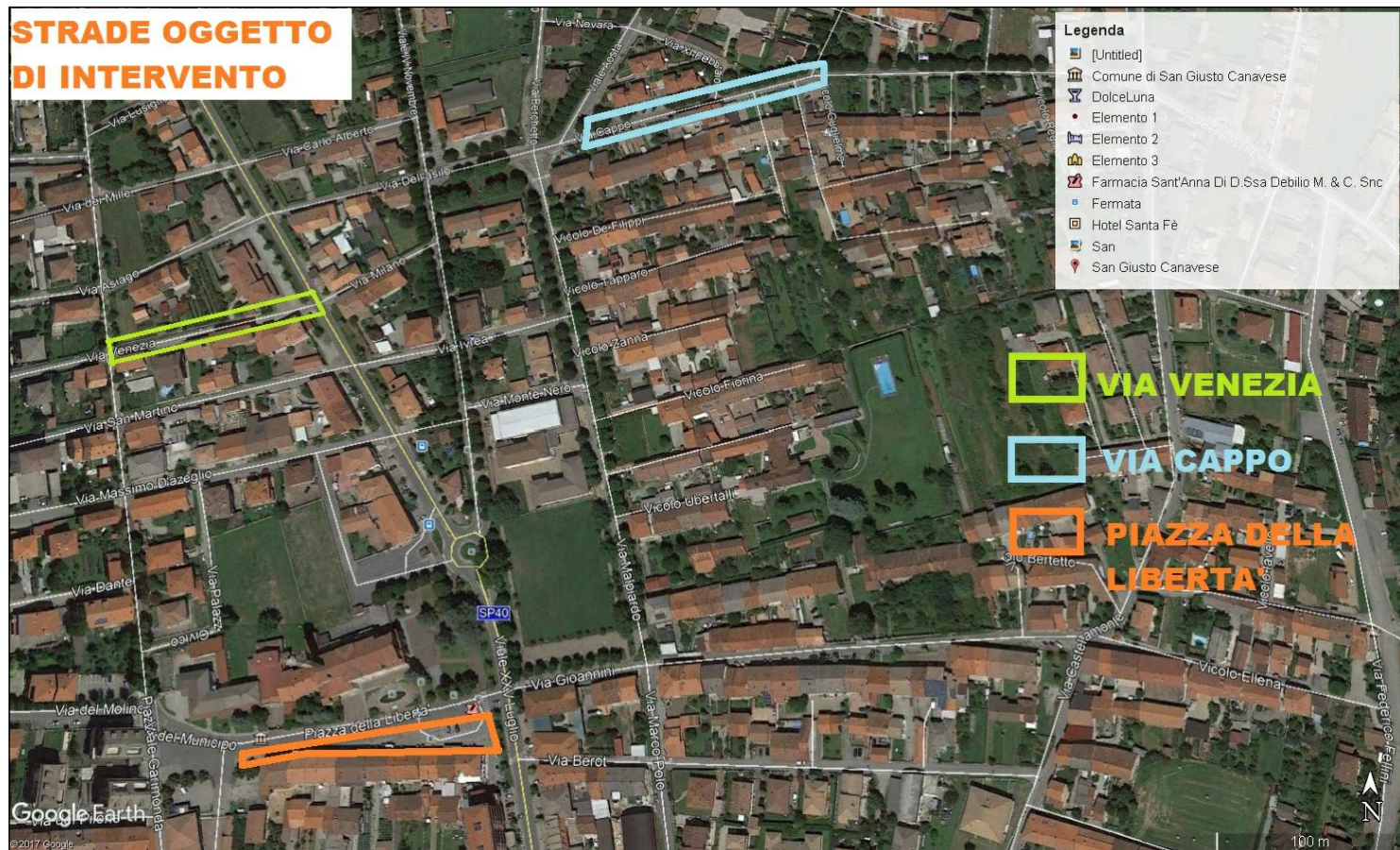



STRADE OGGETTO DI INTERVENTO



CIMITERO
PUNTI DI PRESA



CIMITERO – VISTA 1



CIMITERO – VISTA 2



CIMITERO – AREA OGGETTO DI INTERVENTO



VIA CAPPO – VIA VENEZIA – PIAZZA DELLA LIBERTA'
PUNTI DI PRESA



VIA CAPPO – VISTA 1



VIA CAPPO – VISTA 2



VIA CAPPO – VISTA 3



VIA CAPPO – VISTA 3



VIA VENEZIA – VISTA 5



VIA VENEZIA – VISTA 6



PIAZZA DELLA LIBERTA' – VISTA 7



PIAZZA DELLA LIBERTA' – VISTA 8



PIAZZA DELLA LIBERTA' – VISTA 9



PIAZZA DELLA LIBERTA' – VISTA 10



PIAZZA DELLA LIBERTA' – VISTA 11



PIAZZA DELLA LIBERTA' – VISTA 12



Comune di SAN GIUSTO CANAVESE

Provincia di Torino
REGIONE PIEMONTE

Oggetto dell'elaborato:

MANUTENZIONE STRAORDINARIA
STRADE COMUNALI

ubicazione intervento edilizio: **SAN GIUSTO CANAVESE**

elaborato: DOCUMENTAZIONE FOTOGRAFICA DI PROGETTO

N. TAVOLA

2

data: OTTOBRE 2017

Scala di: 1: VARIE

COMMITTENTE:

COMUNE DI SAN GIUSTO CANAVESE (TO)

PROGETTISTA:



Via Iurea n° 25 - 10010 Candè C.se TO
Cell. 349.75.11.524 Tel./Fax 011.9854462
E-mail: geosimona@libero.it C.F. 08362270012 P.Iva 08362270012