STEGET
società di ingegneria
corso Francia 330 - 10143 Torino
telefono +39/0172/48120 - +39/0173/35058
fax +39/0177/9470 e-mail info@steget.it
società con sistema di gestione certificato per la qualità UNI EN ISO 9001 - 2000

REGIONE PIEMONTE — COMUNE DI SAN GIUSTO — PROVINCIA DI TORINO

PROGETTO DI PASSEGGIATA TRA I VIALI DELL'OTTOCENTESCA CITTA'-GIARDINO

OGGETTO
PROGETTO ESECUTIVO
RILIEVO + PROGETTO
SETTORE NORD

TAVOLA 03.1
DATA 05.10.2015
SCALA varie

EDIZIONE	RELEASE	DESCRIZIONE	DATA	REDATTO	VISTO
1	0	EMISSIONE	Ottobre 2015	MC	ML

COMMITTENTE:
COMUNE DI SAN GIUSTO C.SE

RESPONSABILE DEL PROCEDIMENTO:
Geom. ANTONIO BARBERI

PROGETTISTI:
Ing. MARCO FERRERO
n. 4040 Ordine Provincia di Torino

Arch. PATRIZIA GIACOMELLI
n. 4241 Ordine Provincia di Torino

Arch. MASSIMO LOVERA
n. 4638 Ordine Provincia di Torino

COLLABORATORI
Ing. MASSIMILIANO CORTASSA
n. 5514 Ordine Provincia di Torino

Arch. ANGELA MARIA POTENZA
n. 8730 Ordine Provincia di Torino

VISTI

LEGENDA:

- ALBERO
- POZZETTO FOGNATURA MISTA
- CADITOIA
- PLUVIALE
- PLUVIALE INTERRATO
- POZZETTO GAS
- QUADRO GAS
- PALO GAS
- POZZETTO ACQUEDOTTO
- POZZETTO IDRANTE
- POZZETTO ENEL
- QUADRO ENEL
- PALO ENEL
- POZZETTO ILLUMINAZIONE PUBBLICA
- PUNTO LUCE
- QUADRO ILLUMINAZIONE PUBBLICA
- POZZETTO TELECOM
- PALO TELECOM
- PALO
- GRIGLIATI
- CHIUSA DA MANTENERE
- BACHECA
- PENSILINA
- PALINA DEL TRASPORTO PUBBLICO
- CABINA DEL TELEFONO
- PANCHINA
- PORTA BICICLETTE
- FIORIERA
- POZZETTO RIMESSO IN QUOTA
- POZZETTO SPOSTATO
- POZZETTO NUOVO
- INTERRAMENTO PLUVIALI
- RAMPE
- ZONA A VERDE
- TERRA BATTUTA
- PAVIMENTAZIONE IN ASFALTO
- PAVIMENTAZIONI IN BLOCCHETTI
- PAVIMENTAZIONE IN PIASTRELLE
- PAVIMENTAZIONE IN CLS
- CORDOLI IN PIETRA 9 cm
- CORDOLI IN PIETRA 12 cm
- CORDOLI IN CEMENTO SEZ. TRAPEZOIDALE
- DISSUASORI
- PAVIMENTAZIONE A PRATO
- PAVIMENTAZIONE CON GRIGLIATO VERDE
- PAVIMENTAZIONE IN TERRA STABILIZZATA
- PAVIMENTAZIONE CON CUBETTI A SPACCO TIPO PORFIDO
- NUOVE GRIGLIE IN GHISA SFEROIDALE ABBINATE A BOCCHE DI LUPO

OGGETTO		UNITA' DI MISURA	ISOLATO 21	20	19	18	17	16	15	14	13	12
DEMOLIZIONI	SUPERFICIE ASFALTATA (SMALTIMENTO)	mq	/	24	15	/	14	18	108	16	83	134
	SUPERFICIE TOTALE (VEDI SOPRA)	mq	114	115	137	/	214	123	178	153	208	708
	SUPERFICIE DI SCAVO (SMALTIMENTO)	mq	/	13	8	/	6	/	7	4	/	/
PROGETTO SUPERFICI	SUPERFICIE DI SCAVO (SMALTIMENTO)	mq	40	27	34	/	69	32	58	45	40	74
	SUPERFICIE TERRA (SOMMARIO)	mq	41	27	34	/	68	32	36	45	40	74
	SUPERFICIE GRIGLIA (SOMMARIO)	mq	/	/	/	/	/	/	/	/	33	307
	SUPERFICIE A CUBETTI	mq	/	28	27	/	/	27	23	/	/	129
	SUPERFICIE PRATO	mq	/	12,6	9,3	/	/	5,1	5,3	/	/	/
	COMPLETA PIANTUMAZIONE ARBUSTIVA (COMPRESA CONCIMAZIONE)	mq	/	/	/	/	/	/	/	/	/	/
	COMPLETA PIANTUMAZIONE ARBOREA (COMPRESA CONCIMAZIONE)	mq	/	/	/	/	/	/	/	/	/	/
	SUPERFICIE PRATO (SOMMARIO)	mq	/	/	8	/	25	/	17	27	55	60
PROGETTO CORDOLI	CORDOLI DI CUI TERRA (SOMMARIO)	ml	44	32	39	/	70	37	41	48	42	73
	CORDOLI DI CUI PIETRA (SOMMARIO)	ml	/	10,2	9,7	/	/	10	9,7	/	/	74,3
	MEDIA DI CUI BORDI (SOMMARIO)	ml	44	34	43	/	79	39	67	52	50	89
	CORDOLI DI CUI DISSUASORI (SOMMARIO)	ml	/	/	/	/	/	/	/	/	20,1	62,4
ARREDO URBANO	SINGOLO	nd	/	/	/	/	/	/	/	/	/	/
POZZETTI	DISCONNESSO	n	/	1	/	/	1	/	/	/	/	/
	ESISTENTE DA ESPOSTO	n	/	/	/	/	/	/	2	1	1	/
	NUOVO CASTONE DI ISPEZIONE (CLS)	n	/	/	/	/	/	/	/	/	/	/
	NUOVO CONTATTO DI ISPEZIONE (PLASTICA)	nd	/	/	/	/	/	/	/	/	/	/
	INTERRAMENTO DI CUI	n	/	/	/	/	1	/	3	/	2	5
	ESISTENTE DA ESPOSTO	nd	6	14	10	/	7	10	11	9	26	52

TABELLA DELLE DIMENSIONI DELL'INTERVENTO

AREA DI INTERVENTO - SCALA 1:5000

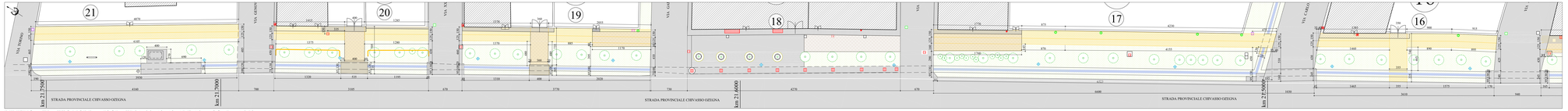

RILIEVO - TRATTO NORD - ISOLATI 21, 20, 19, 18, 17 E 16 - SCALA 1:250

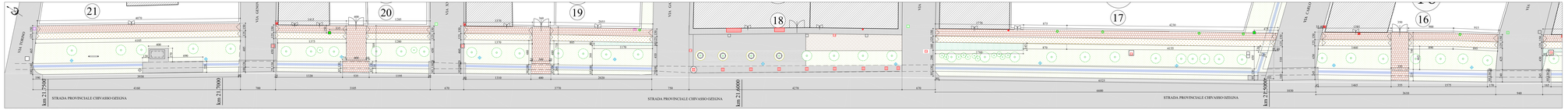

PROGETTO - TRATTO NORD - ISOLATI 21, 20, 19, 18, 17 E 16 - SCALA 1:250

RILIEVO - TRATTO NORD - ISOLATI 15, 14, 13 E 12 - SCALA 1:250

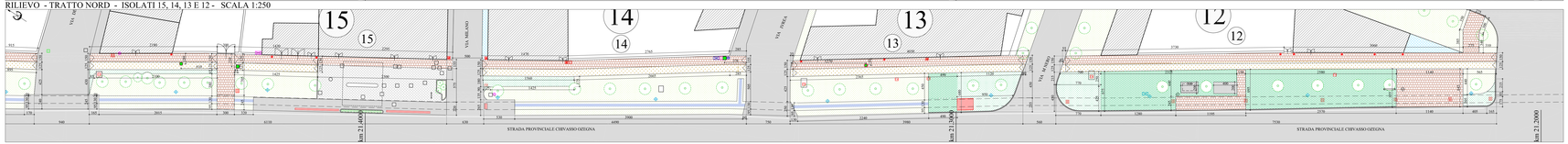

PROGETTO - TRATTO NORD - ISOLATI 15, 14, 13 E 12 - SCALA 1:250

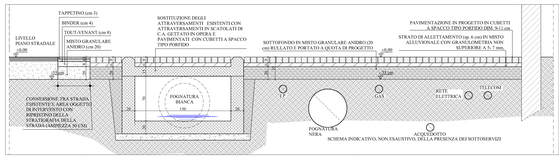

TIPOLOGIE DI INTERVENTO IN CORRISPONDENZA DEI PASSI CARRAI ISOLATI 21 - 12 SCALA 1:25

TIPOLOGIE DI INTERVENTO IN CORRISPONDENZA DEI TRATTI D'ANDITO ISOLATI 21 - 12 SCALA 1:25

STATO DI FATTO

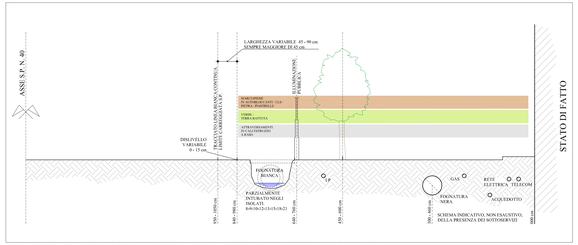

RILIEVO - TRATTO NORD - SCHEMA SEZIONI TIPO ISOLATI DA 21 A 12 - SCALA 1:50

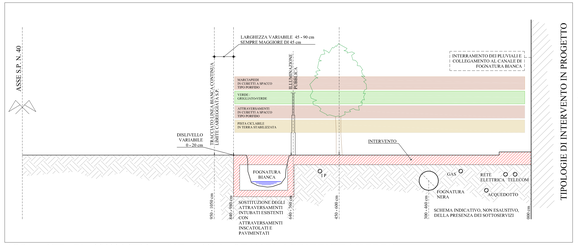

PROGETTO - TRATTO NORD - SCHEMA SEZIONI TIPO ISOLATI DA 21 A 12 - SCALA 1:50

TIPOLOGIE DI INTERVENTO IN PROGETTO