

/ DYRLGL FRP SOMP HQNRDSURJHWRGLSDWHJJDNDMD  
LYDQGHORWRFHQMMFDFLWYJIDUGQR

**C.U.P.: C21B17000020007      CIG n. ZE11E21B4D**































OGGETTO	PROGETTO ESECUTIVO		TAVOLA	04
	RILIEVO + PROGETTO			
	SETTORE NORD-SUD E DETTAGLI		DATA	15.05.2017

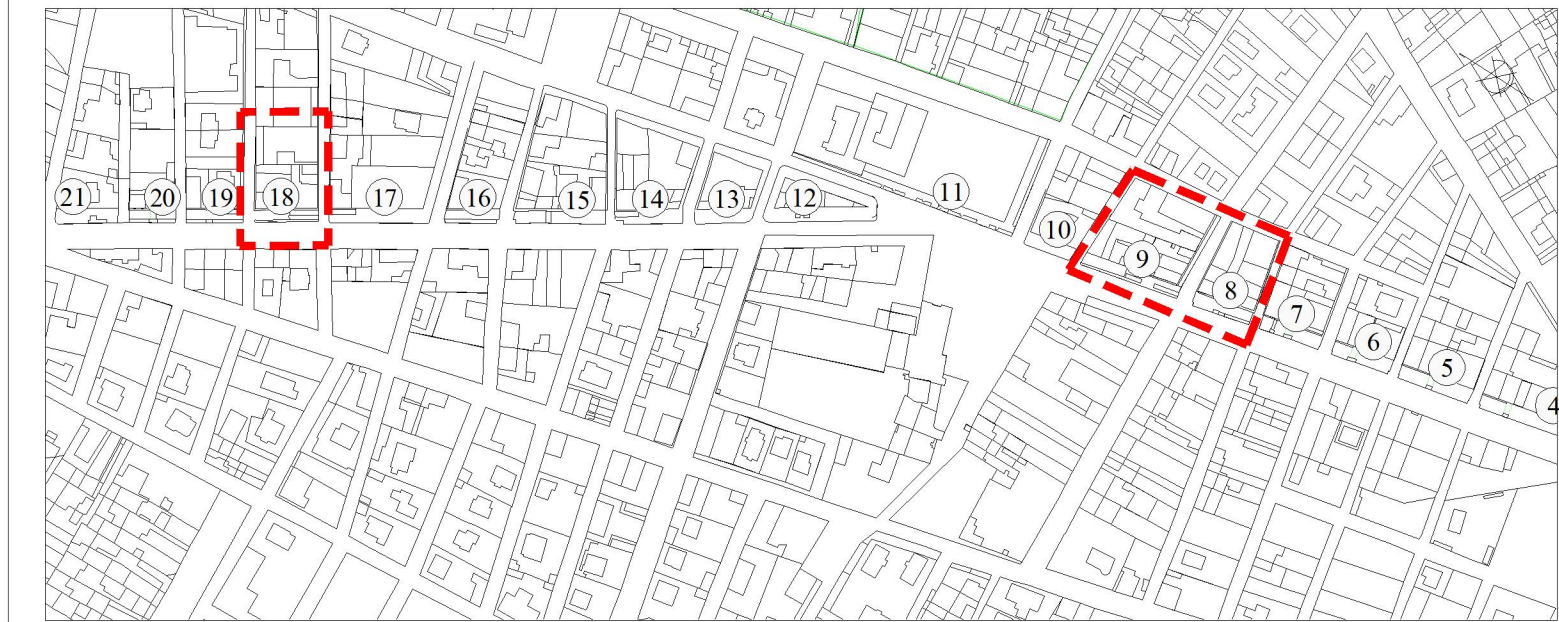
C/COD. 1440 - E AGGIORNAMENTO	RELEASE	DESCRIZIONE	DATA	REDATTO	VISTO
	0	EMISSIONE	MAGGIO 2017	MFR /ML	ML

COMMITTENTE:		PROGETTISTI:		COLLABORATORI:	
COMUNE DI SAN GIUSTO	C.SE	Arch. PATRIZIA n. 4241	Ordine	GIACOMELLI	Ing. MASSIMILIANO 9314S
				Provincia di Torino	CORTASSA Provincia di Torino
RESPONSABILE DEL PROCEDIMENTO:		Arch. MASSIMO n. 4638	Ordine	LOVERA	Ing. MARIO 12892
Geom. ANTONIO	BARBIERI			Provincia di Torino	FRANCHI Provincia di Torino

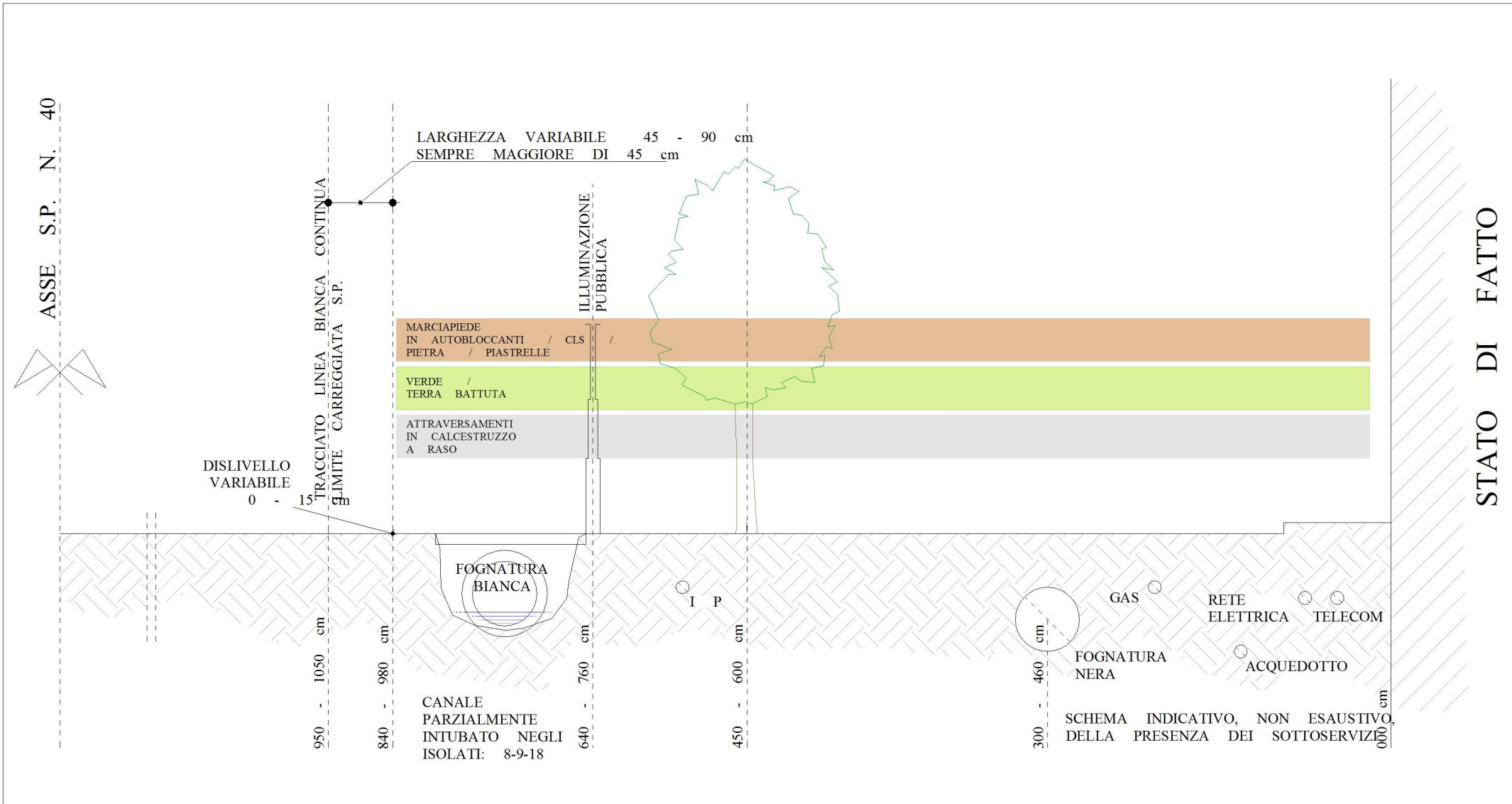
VISTI
-------

LEGENDA:


- |   |   |   |                                       |
|---|---|---|---------------------------------------|
| <b>LEGENDA:</b>   |  | PENSILINA   |                                       |
|  | ALBERO  |  | PALINA DEL TRASPORTO PUBBLICO         |
|  | POZZETTO FOGNATURA MISTA  |  | CABINA DEL TELEFONO                   |
|  | CADITOIA  |  | PANCHINA                              |
|  | PLUVIALE  |  | PORTA BICICLETTE                      |
|  | PLUVIALE INTERRATO  |  | FIORIERA                              |
|  | POZZETTO GAS  |  | POZZETTO RIMESSO IN QUOTA             |
|  | QUADRO GAS  |  | POZZETTO SPOSTATO                     |
|  | PALO GAS  |  | POZZETTO NUOVO                        |
|  | POZZETTO ACQUEDOTTO   |  | INTERRAMENTO PLUVIALI                 |
|  | POZZETTO IDRANTE  |  | RAMPE                                 |
|  | POZZETTO ENEL   |  | ZONA A VERDE                          |
|  | QUADRO ENEL   |  | TERRA BATTUTA                         |
|  | PALO ENEL   |  | PAVIMENTAZIONE IN ASFALTO             |
|  | POZZETTO ILLUMINAZIONE PUBBLICA   |  | PAVIMENTAZIONI IN BLOCCHETTI          |
|  | PUNTO LUCE  |  | PAVIMENTAZIONE IN PIASTRELLE          |
|  | QUADRO ILLUMINAZIONE PUBBLICA   |  | PAVIMENTAZIONE IN CLS                 |
|  | POZZETTO TELECOM  |  | CORDOLI IN PIETRA 9 cm                |
|  | PALO TELECOM  |  | CORDOLI IN PIETRA 12 cm               |
|  | PALO  |  | CORDOLI IN CLS 12 cm                  |
|  | GRIGLIATI   |  | PONTI CON LASTRE IN PIETRA            |
|  | CHIUSA  |  | DISSUASORI                            |
|  | BACHECCA  |  | PAVIMENTAZIONE A PRATO                |
|   |   |  | PAVIMENTAZIONE CON GRIGLIATO VERDE    |
|   |   |  | PAVIMENTAZIONE CON TERRA STABILIZZATA |
|   |   |  | PAVIMENTAZIONE CON CUBETTI DI PIETRA  |
|   |   |  | PAVIMENTAZIONE CON LASTRE DI PIETRA   |



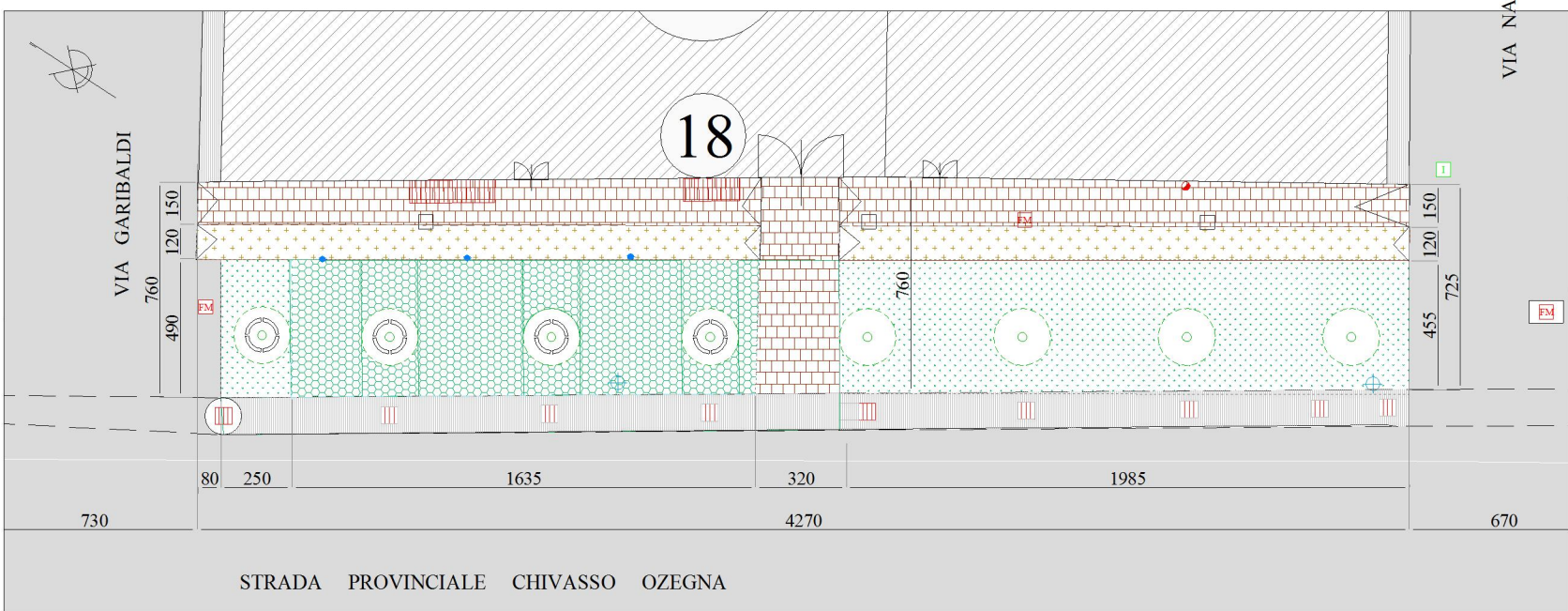
AREA DI INTERVENTO - SCALA 1:5000



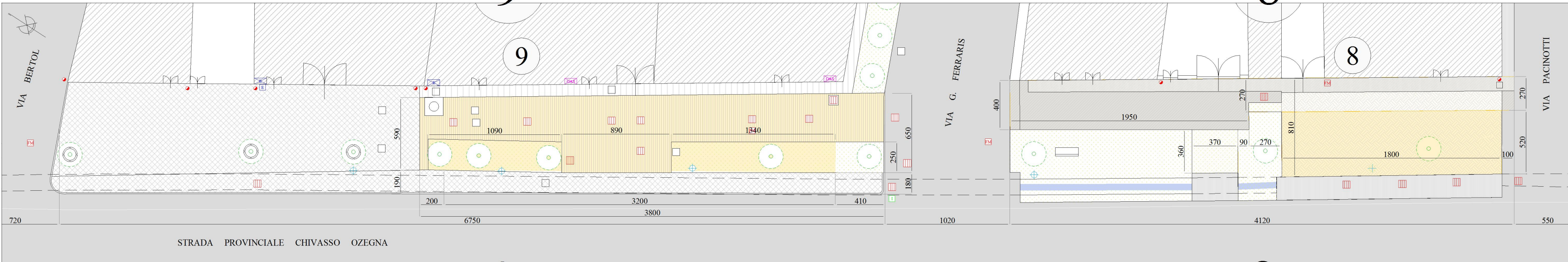
RILIEVO - TRATTO NORD-SUD - SCHEMA SEZIONI TIPO ISOLATI -



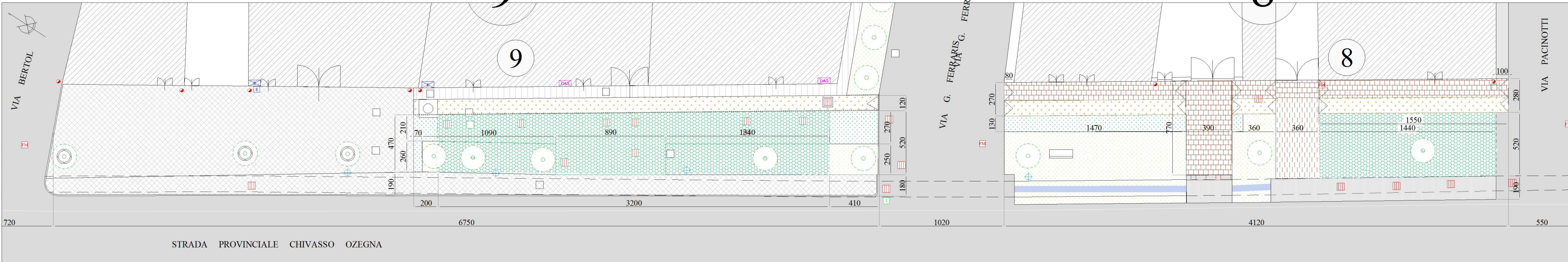
RILIEVO	-	TRATTO	NORD	8	-	ISOLATO	18	-	SCALA
---------	---	--------	------	---	---	---------	----	---	-------



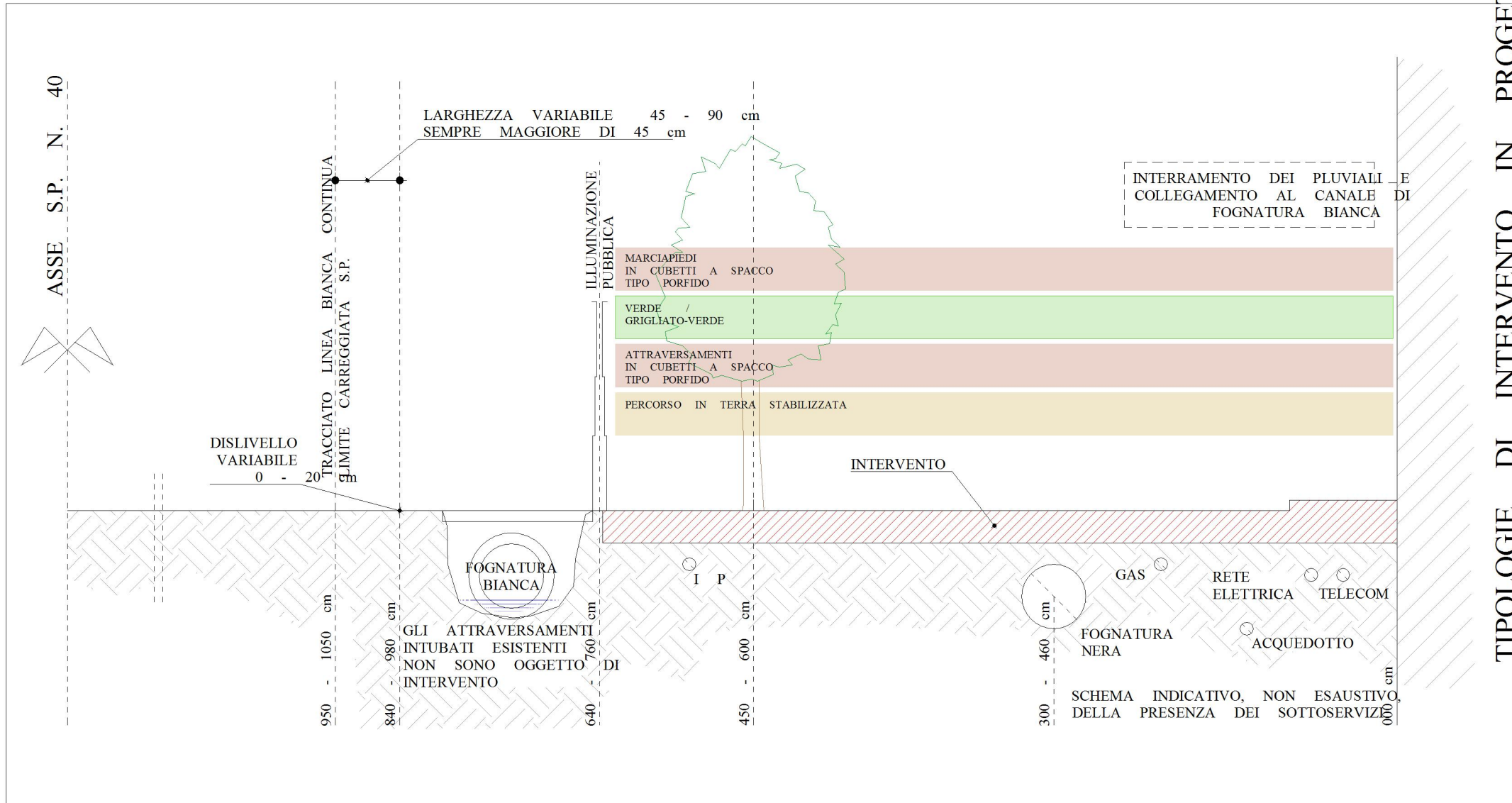
PROGETTO - TRATTO NORD - ISOLATO 18 - SCA



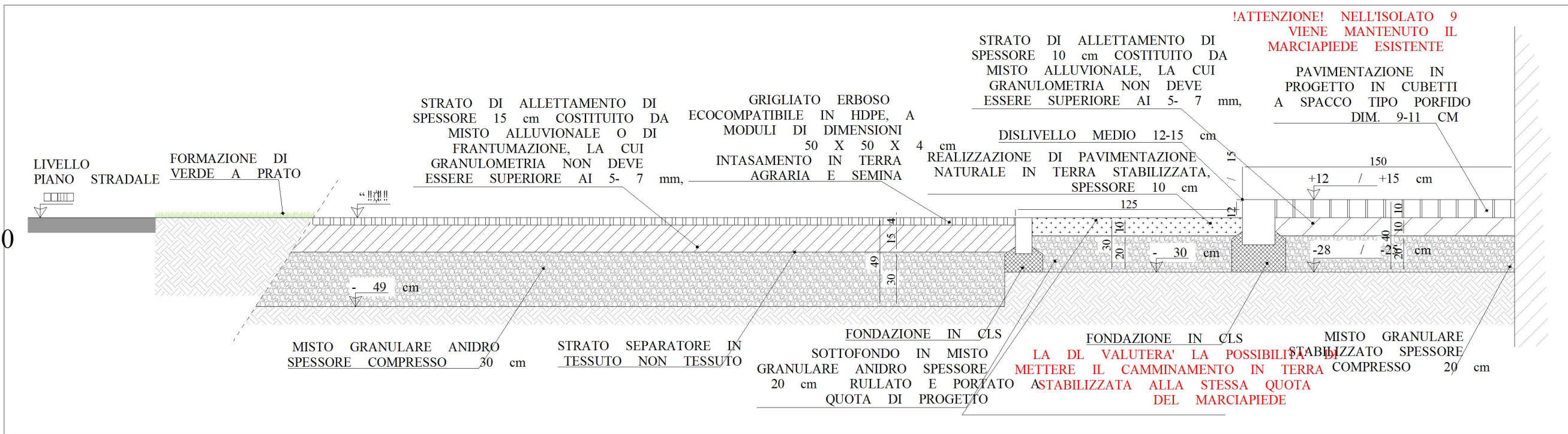
RILIEVO - TRATTO SUD - ISOLATI 7 (E) 8 - SCALA 1:250



PROGETTO - TRATTO SUD - ISOLATI 7 E 8 - SCALA 1:250



PROGETTO - TRATTO NORD-SUD - SCHEMA SEZIONI TIPO ISOLATI -

TIPOLOGIE DI INTERVENTO IN CORRISPONDENZA DEI TRATTI D'ANDITO SCALA 1:25